









-  Helfer oder Markierungen
-  30 Zone Anfang
-  30 Zone Ende
-  Zebrastreifen
-  Informationsschild für Verkehrsteilnehmer der Haupt und Anliegerstraße
-  Richtung

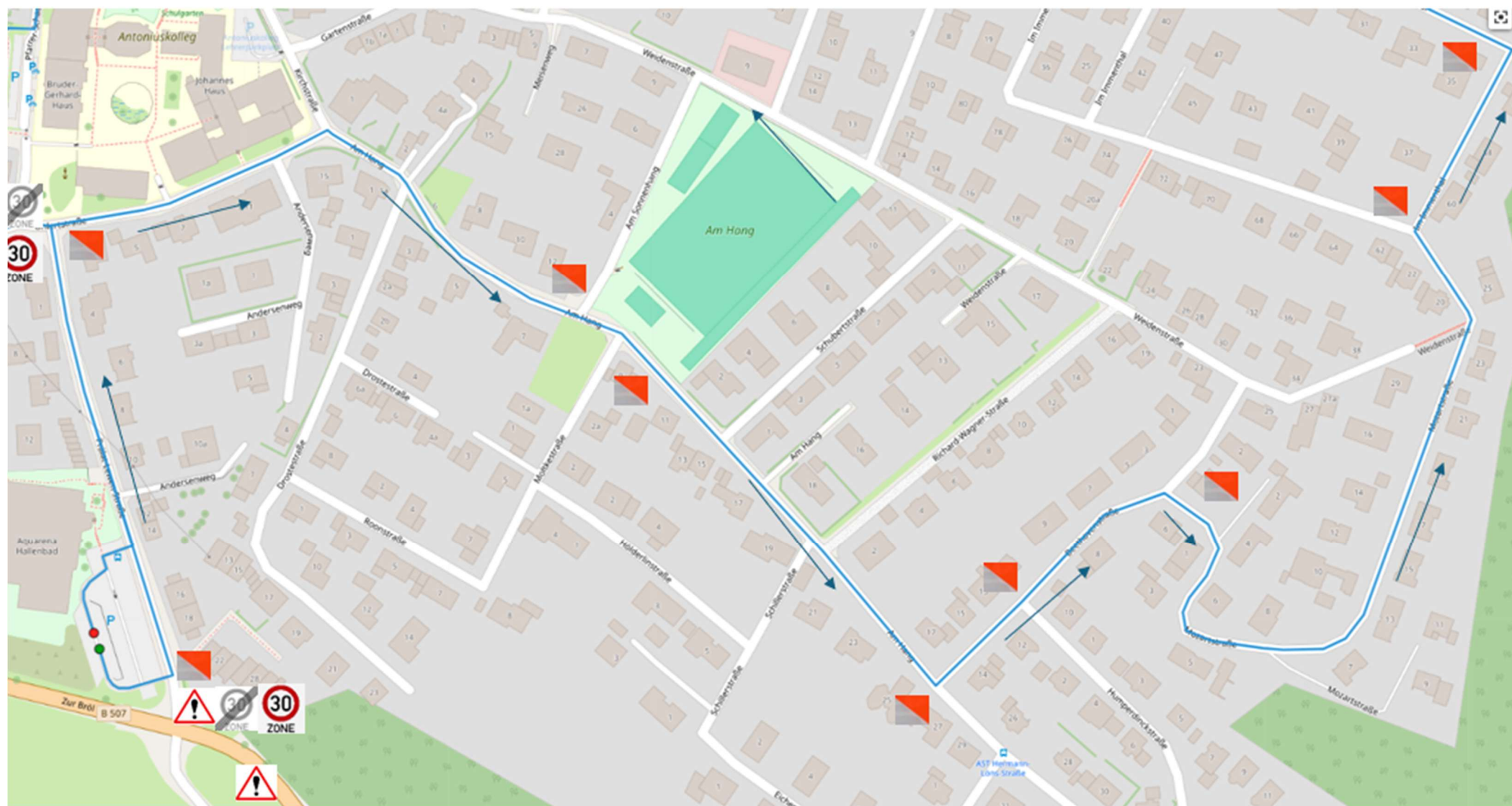
Radstrecke

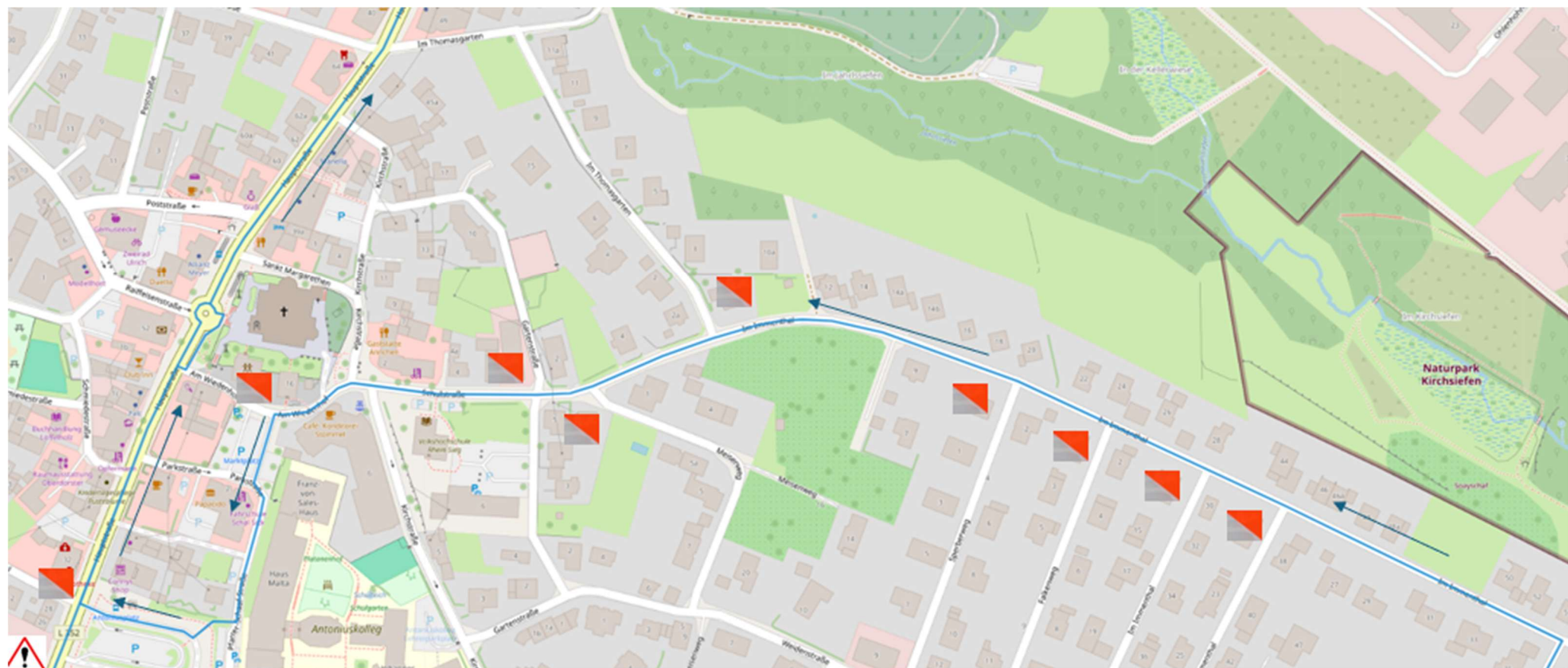
Hauptsächlich im Bereich von 30 Zone

Hauptstraße ist Sonntag wenig befahren, und ist teilweise auf Tempo 30 reduziert

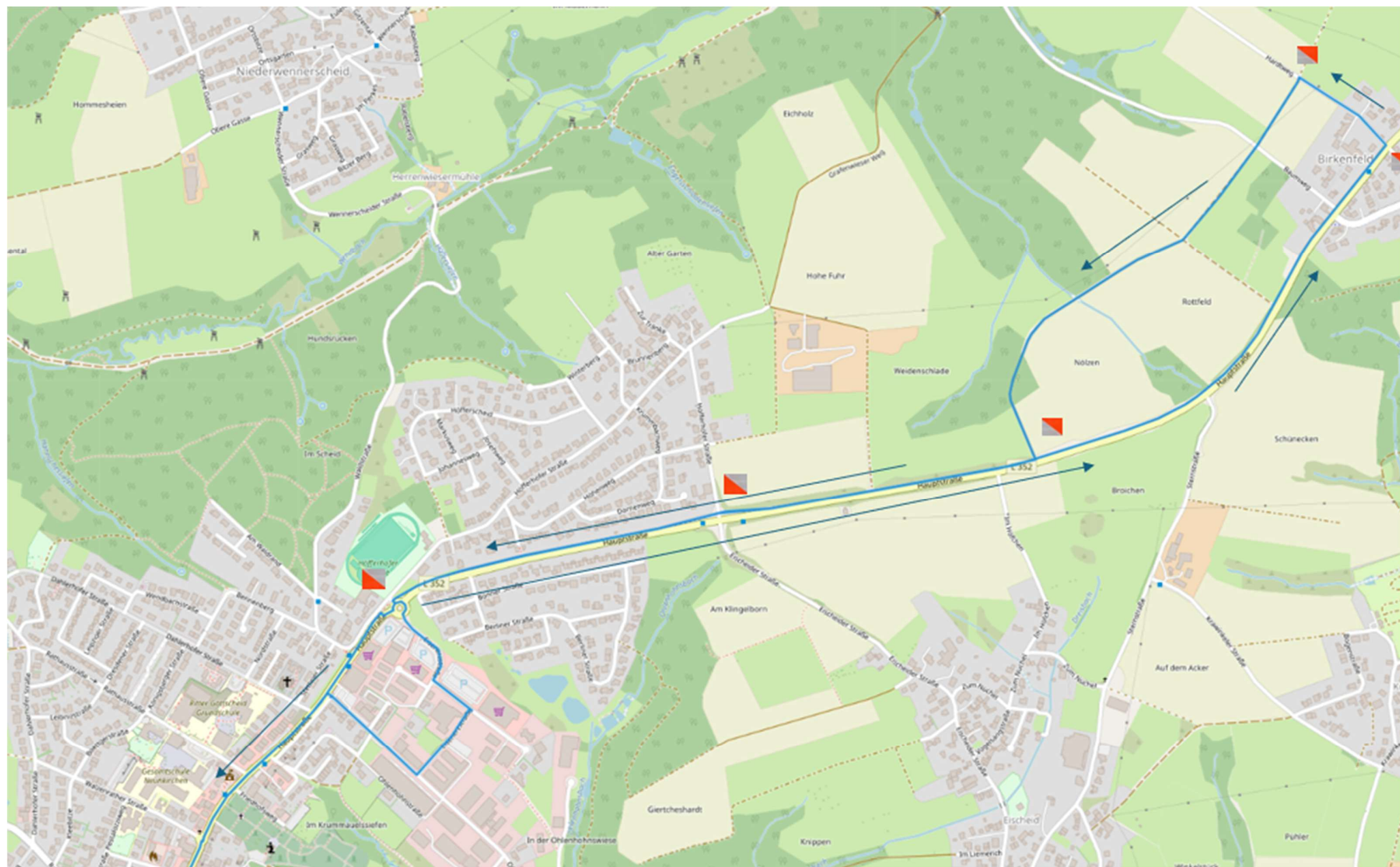
Restlicher Weg Geh/Radweg und Feldweg

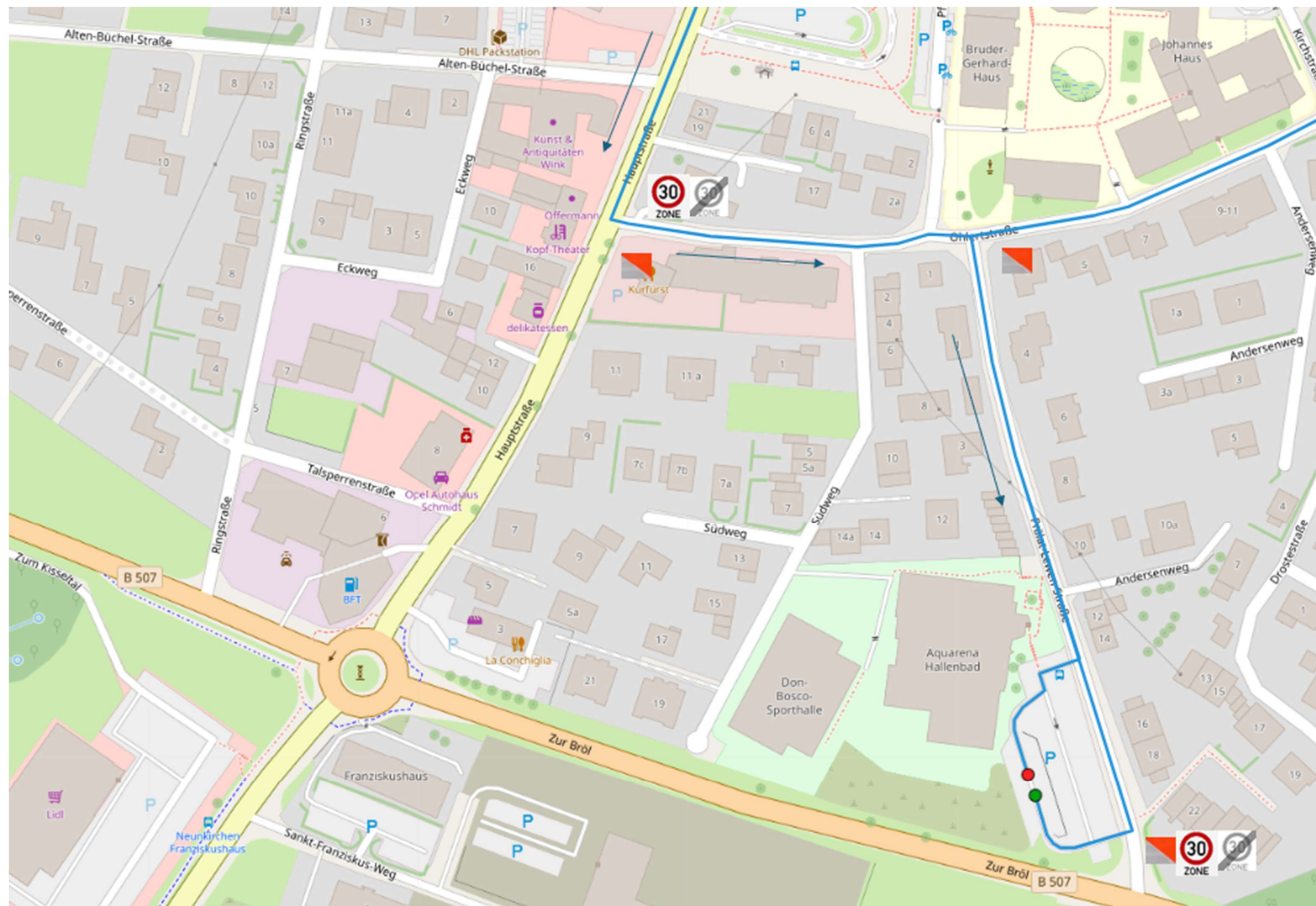
Verlauf: **Start** Parkplatz (Prälat-Lewen-Straße) – Ohlertstraße – Am Hang-Beethovenstraße – Mozartstraße – Im Immenthal – Schulstraße – Im Wiedenhof – Pfarrer-Schaaf-Straße – Antoniusplatz – Hauptstraße – Ohlenhohnstraße – Eisenerzstraße – Hauptstraße (Geh/Radweg) – Hardtweg – Ohne Namen (Feldweg) – Hauptstraße (Geh/Radweg) – Hauptstraße – Ohlertstraße – Prälat-Lewen-Straße – Parkplatz **Wechselzone**











Laufstrecke

Hauptsächlich 30 Zone und Gehweg

Überquerung der Hauptstraße über einen Zebrastreifen

Verlauf: **Wechselzone** Parkplatz (Prälat-Lewen-Straße) – Ohlertstraße – Pfarrer-Schaaf-Straße – Kirchstraße – Hauptsraße (Gehweg) – Hauptstraße wechsel über einen Zebrastreifen auf Hauptstraße – Rathausstraße – Über den Schulhof – Dahlerhofer Straße – Hauptstraße (Geh/Rdweg) – Ohne Namen (Feldweg) – Grafenwieser Weg – Höfferhofer Straße – Krumbachweg – Höhenweg – Auf dem Bruch - Höfferhofer Straße – Josefweg – Höfferscheid – Ohne Namen (Verbindungsweg) – Höfferhofer Straße – Sportplatz Neunkirchen **Ziel**

